 CONCEJO DE BOGOTÁ, D.C.	PROCESO CONTROL POLÍTICO	CÓDIGO: CTP-FO-004
	PRESENTACIÓN PROPOSICIONES	VERSIÓN: 01
		FECHA: 14-Nov-2019

PROPOSICIÓN No. 967 DE 2025

27 de julio de 2025

Aprobada en:

Tema: Priorización, recuperación y sostenimiento del espacio público en el Distrito Capital.

En uso de sus facultades de control político consagradas en el artículo 14 del Decreto 1421 de 1993, el Honorable Concejal **ANGELO SCHIAVENATO RIVADENEIRA**, se permite,

CITAR:

- Dr. Gustavo Quintero Ardila, SECRETARIO DISTRITAL DE GOBIERNO.
- Dra. Lucía Bastidas Ubaté, DEPARTAMENTO ADMINISTRATIVO PARA LA DEFENSORÍA DEL ESPACIO PÚBLICO.

De igual modo, y en uso de las facultades atrás señaladas, se permite,


INVITAR:

- CONTRALOR DISTRITAL DE BOGOTÁ, Dr. Julián Mauricio Ruiz Rodríguez.
- PERSONERO DISTRITAL DE BOGOTÁ, Dr. Andrés Castro Franco.
- VEEDORA DISTRITAL DE BOGOTÁ, Dra. Adriana Herrera.

CUESTIONARIO:

Las siguientes preguntas tienen como base la Evaluación de la Política Pública de Espacio Público (PPEP) del Distrito Capital, encargada por la Secretaría Distrital de Planeación y ejecutada por el Instituto de Estudios Urbanos de la Universidad Nacional de Colombia. El informe de resultados (Producto 4) y el de recomendaciones (Producto 5) fueron entregados en febrero de 2024 como parte de la Agenda Distrital de Evaluaciones 2023.

27 de julio de 2025

 CONCEJO DE BOGOTÁ, D.C.	PROCESO CONTROL POLÍTICO	CÓDIGO: CTP-FO-004
	PRESENTACIÓN PROPOSICIONES	VERSIÓN: 01
		FECHA: 14-Nov-2019


La evaluación analiza la política adoptada mediante el CONPES D.C. 25 de 2021, orientada a fortalecer la gestión, planificación, regulación y sostenibilidad del espacio público bajo principios de cuidado, inclusión, equidad territorial y resiliencia. No obstante, los informes evidencian una profunda brecha entre el diseño técnico de la política y su implementación práctica.

Entre los hallazgos más relevantes se encuentran: la baja articulación entre entidades responsables; la ausencia de una institucionalidad robusta con liderazgo técnico y político claro; la desconexión entre la política y el POT vigente; la debilidad del sistema de información y monitoreo; la inexistencia de un modelo de sostenibilidad financiera; y la limitada cobertura territorial, especialmente en las zonas más deficitarias. Además, se identifican vacíos en la incorporación del enfoque diferencial, la participación ciudadana incidente y la gobernanza multiactoral.

En atención a lo anterior, se propone este cuestionario como base para un ejercicio de control político orientado a exigir correctivos inmediatos, reestructuración institucional y reformulación normativa de la política.


1. ¿Qué evaluación hace la administración sobre las inconsistencias entre el CONPES D.C. 25 de 2021 y el modelo real de gobernanza del espacio público en Bogotá?
2. ¿Qué medidas se han tomado para resolver la desconexión entre la política pública de espacio público y el Plan de Ordenamiento Territorial vigente?
3. ¿Se ha considerado reformular el CONPES D.C. 25 de 2021 para subsanar la falta de coherencia normativa y operativa evidenciada por la evaluación?
4. ¿Qué acciones se están tomando para superar el actual modelo fragmentado de gestión, con múltiples entidades actuando sin coordinación efectiva?

27 de julio de 2025

 <p>CONCEJO DE BOGOTÁ, D.C.</p>	PROCESO CONTROL POLÍTICO	CÓDIGO: CTP-FO-004
	PRESENTACIÓN PROPOSICIONES	VERSIÓN: 01
		FECHA: 14-Nov-2019

5. ¿Cuál es la hoja de ruta institucional para avanzar hacia un sistema distrital de gestión del espacio público, como lo recomienda el informe?
6. ¿Qué criterios de priorización territorial se están utilizando actualmente para focalizar las intervenciones de mejoramiento, ampliación o sostenimiento del espacio público?
7. ¿Qué proporción del suelo público recuperado o generado entre 2020 y 2023 se concentra en zonas con déficit estructural según el índice de accesibilidad?
8. ¿Cómo se está garantizando la sostenibilidad operativa, jurídica y financiera de los proyectos de espacio público una vez entregados?
9. ¿Qué limitaciones técnicas o presupuestales han dificultado la implementación efectiva del Plan Maestro de Espacio Público?
10. ¿Qué avances se han realizado en la implementación de un sistema integral de seguimiento y monitoreo georreferenciado del espacio público?
11. ¿Qué mecanismos ha establecido la administración para transversalizar el enfoque diferencial (género, discapacidad, ciclo de vida, etnia) en la formulación y ejecución de proyectos de espacio público?
12. ¿Cuántos planes, diseños o intervenciones incorporan hoy estándares de accesibilidad universal, cuidado y seguridad con enfoque poblacional?
13. ¿Qué resultados concretos ha tenido la estrategia de gobernanza multiactoral y participación incidente de las comunidades en el diseño y sostenibilidad del espacio público?
14. ¿Se ha evaluado el funcionamiento de los mecanismos distritales y locales de participación en proyectos de espacio público?

27 de julio de 2025

 CONCEJO DE BOGOTÁ, D.C.	PROCESO CONTROL POLÍTICO	CÓDIGO: CTP-FO-004
	PRESENTACIÓN PROPOSICIONES	VERSIÓN: 01
		FECHA: 14-Nov-2019

15. ¿Qué barreras persisten para que organizaciones sociales, comunitarias y barriales participen de forma vinculante en los procesos de planificación del espacio público?
16. ¿Qué propuesta normativa ha elaborado la SDP para reformar el marco regulatorio del espacio público y hacerlo compatible con los objetivos del modelo de ciudad cuidadora y resiliente?
17. ¿Qué estrategia distrital de financiación se ha definido para asegurar la ejecución, mantenimiento y sostenibilidad de proyectos de espacio público en el mediano plazo?
18. ¿Qué mecanismos de gestión asociada, cooperación público-comunitaria o valorización social están siendo considerados para fortalecer la sostenibilidad financiera?
19. ¿Cuál es el estado de avance en la definición y aplicación de indicadores de calidad, sostenibilidad y apropiación del espacio público?
20. ¿Qué metas territoriales, poblacionales y presupuestales se han fijado para la actual administración en materia de espacio público y cómo se están midiendo?

Cordialmente,



ANGELO SCHIAVENATO RIVADENEIRA
Concejal de Bogotá D.C.